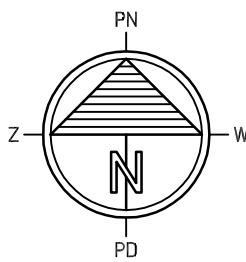


PLAN UKSZTAŁTOWANIA TERENU
I UKŁADU KOMUNIKACYJNEGO

1:500

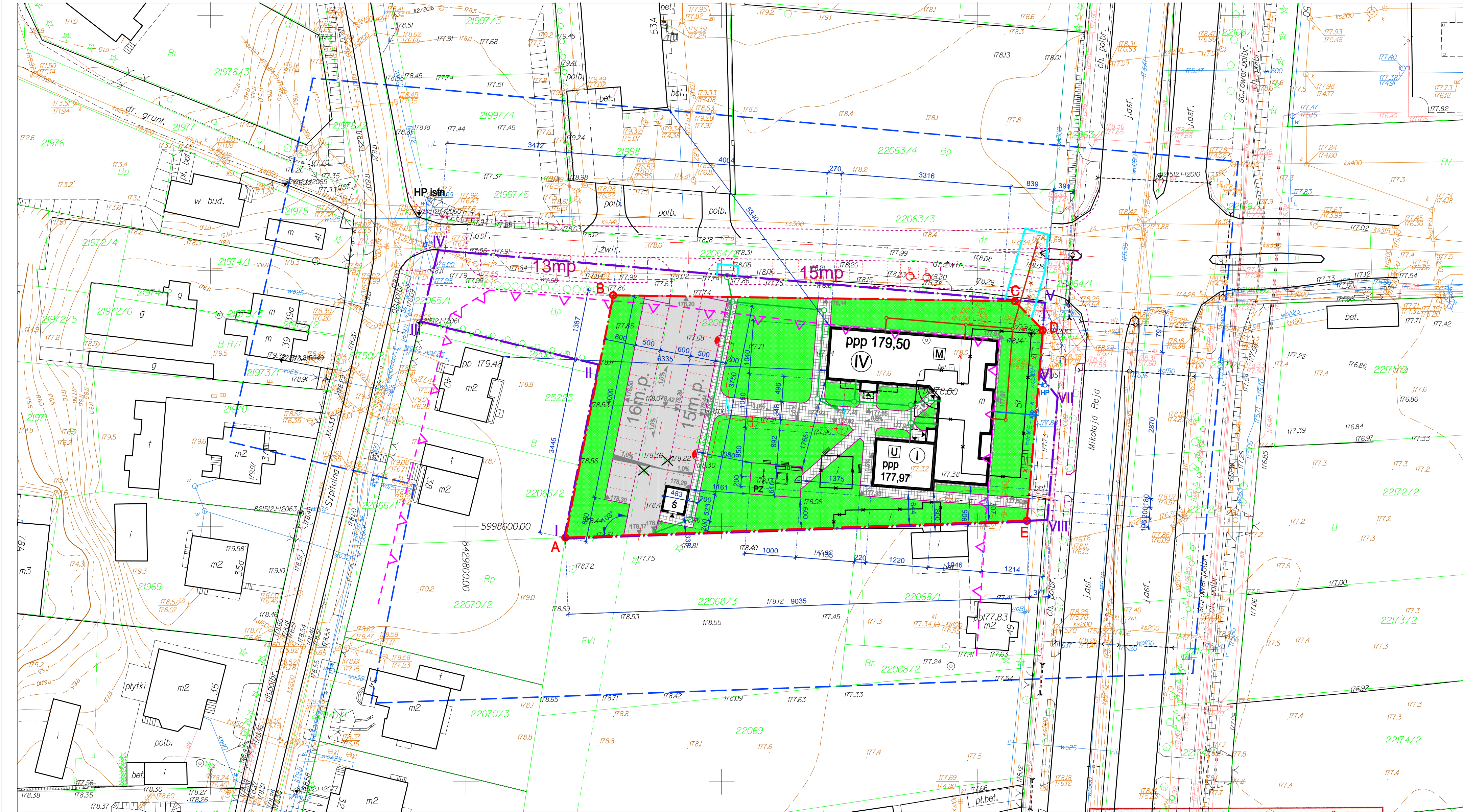


LEGENDA:

- Zakres mapy do celów projektowych
- Teren będący w dyspozycji zamawiającego
dz. o nr geod. 22065/4, 22066/3, 22067/2
- Granica opracowania projektowego
część dz. o nr geod. 22065/4, 22066/3, 22067/2
- Tereny objęte zakresem opracowania
na dz. o nr geod. 22064/2, 22063/3 w celu
wykonania przyłączy infrastruktury technicznej
- Nieprzekraczalna linia zabudowy
wg ustaleń MPZP
- Budynki projektowane:
M - budynek mieszkalny wielorodzinny
U - lokal usługowy - świetlica
- Budynki do rozbiórki
- Istniejące budynki na działkach sąsiednich -
poza granicę opracowania projektowego
- Teren biologicznie czynny - zieleni trawiasta
- Nawierzchnia utwardzona projektowana -
drogi jezdne i zespół parkingowy
- Nawierzchnia utwardzona projektowana -
drogi pieszo-jezdne
- Wejście do budynku
- Projektowane miejsca parkingowe
- Oznaczenie ilości kondygnacji mieszkalnych
- Istniejące drzewa przeznaczone do wycinki
- Śmietnik
- Plac zabaw
- Projektowany hydrant zewnętrzny

Projektowane przyłącza infrastruktury technicznej:

- Przyłącze wodociągowe
- Kanalizacja sanitarna
- Kanalizacja deszczowa
- Linia oświetleniowa 0,4kV
- Wodociąg istn. do likwidacji
- Linia energetyczna istn. do likwidacji



MAPA DO CELÓW PROJEKTOWYCH

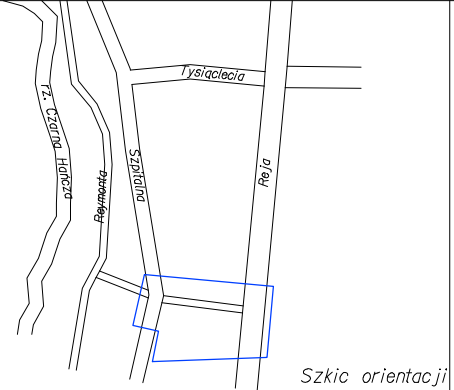
Miejscowość	identyfikator	Suwałki
Jednostka ewidencyjna	nazwa	206301.1
Obwód ewidencyjny	identyfikator	M. Suwałki
Nazwa układu współrzędnych	identyfikator	206301.1.02
Nazwa układu współrzędnych	nazwa	Obwód Nr02
Oznaczenie granic obszaru, który był przedmiotem aktualizacji	prostopadłych płaskich	2000/8
Wysokość	wysokości	Kronstadt 60
Służebności gruntowe mające wpływ na zagospodarowanie gruntów zlokalizowanych w granicach projektowanej inwestycji *		

Skala mapy

Oznaczenie kancelaryjne zgłoszenia pracy geodezyjnej	GR.6642.1110.2016
Data opracowania mapy	07/12/2016
Ugolewnie Insurance mgr inż. Michał Ugolewnie	
mgr inż. Michał Ugolewnie	
zaw. PUNU nr 218723/01	
16-400 Suwałki, ul. Kasztanowa 10A/14	
tel. 0 603 833 822	

f : 500

Wykonanie niniejszej mapy nie było poprzedzone ustaleniami dotyczącymi ewentualnych służebności gruntowych obciążających grunty położone w granicach projektowanej inwestycji budowlanej	
Geodeta Uprawniony	
mgr inż. Michał Ugolewnie	
16-400 Suwałki, ul. Kasztanowa 10A/14	
tel. 0 603 833 822	



Poświadczam, że niniejszy dokument został opracowany w wyniku prac geodezyjnych i kartograficznych, których rezultaty zawiera operat techniczny wpisany do ewidencji materiałów państwowego zasobu geodezyjnego i kartograficznego

Organ prowadzący państwowy zasób geodezyjny i kartograficzny: PREZYDENT MIASTA SUWAŁEK

Identyfikator ewidencyjny materiału zasobu-operatu technicznego: P.2063.2016.1060

Data wpisania operatu technicznego do ewidencji materiałów zasobu: 27.12.2016

Imię, nazwisko i podpis osoby reprezentującej organ: Miroslawa Kubicki

PRZEDSIĘWSTWOSTWO INWESTYCYJNO - PROJEKTOWE "AC-SYSTEM"			
NAZWA I ADRES OBIEKTU	BUDYNEK MIESZKALNY WIELORODZINNY Z LOKALAMI USŁUGOWYMI NA PARTERZE: SUWAŁKI - ul. Reja dz. o nr geod. 22065/4, 22066/3, 22067/2, 22068/3		SKALA: 1:500
	PLAN UKSZTAŁTOWANIA TERENU I UKŁADU KOMUNIKACYJNEGO		DATA: 01-2017
TYTUŁ OPRACOWANIA	NR RYS. D1		
PROJEKTANT	inż. ARTUR POTOCKI	POL0047/POK003	
OPRACOWAŁ			
SPRAWDZIŁ	inż. ROMULAD JUREK	SUW - 70/94	
	IMIĘ I NAZWISKO	NR UPRAWN.	PODPIS